

Ergebnis Kreistagswahl 2008

**Endergebnis
384 Stimmbezirk**

CSU		39,7 %
SPD		24,9 %
GRÜNE		13,8 %
FW		11,3 %
FDP		7,9 %
ödp		2,4 %

Wahlbeteiligung: 58,4%

	Wahlberechtigte	Wähler/-innen	CSU	SPD	GRÜNE	FW	FDP	ödp
Endergebnis	241.427	140.976	3.489.745 39,7%	2.192.317 24,9%	1.216.306 13,8%	994.265 11,3%	692.724 7,9%	208.858 2,4%

Liste/Wahlvorschlag 1, "CSU"
Ergebnisse der Bewerber/-innen

Nr	Name	Stimmen	Listenanteil	Status
101	Weidenbusch Ernst	63791	1,8%	gewählt
102	Schreyer-Stäblein Kerstin	58631	1,7%	gewählt
103	Fahrenschon Georg	66831	1,9%	gewählt
104	Hobmeier Karin	57601	1,7%	gewählt
105	Böhl Maximilian	56765	1,6%	gewählt
106	Schmidbauer Nicole	53401	1,5%	gewählt
107	Zeitler Rolf	62217	1,8%	gewählt
108	Horst Helmut	51947	1,5%	gewählt
109	Beck Ulrike	56910	1,6%	gewählt
110	May Katrin	53764	1,5%	gewählt
111	Kraft-Heinik Barbara	53379	1,5%	gewählt
112	Schelle Stefan	60380	1,7%	gewählt
113	Rhein Volker	52096	1,5%	gewählt
114	Zechmeister Cornelia	51771	1,5%	gewählt
115	Göbel Christoph	53954	1,5%	gewählt
116	Heinz Sabine-Flavia	50548	1,4%	nicht gewählt
117	Stürzer Anton jun.	57733	1,7%	gewählt
118	Knoller Maria	54702	1,6%	gewählt
119	Dr. Ruhdorfer Matthias	52657	1,5%	gewählt
120	Böhm Susanne	50732	1,5%	gewählt
121	Neusiedl Jan	55072	1,6%	gewählt
122	Weiß Ilse	51935	1,5%	gewählt
123	Kern Stefan	54913	1,6%	gewählt
124	Dr. jur. Straußmaier Stefan	52385	1,5%	gewählt
125	Hahn Florian	50261	1,4%	nicht gewählt
126	Krämer Susanne	50049	1,4%	nicht gewählt
127	Gabor Hannelore	50687	1,5%	nicht gewählt
128	Dr. med. dent. Höfer Ulrike	49787	1,4%	nicht gewählt
129	Göbel Karin	51352	1,5%	gewählt
130	Glaser Otto	51944	1,5%	gewählt
131	Mayer Ursula	54874	1,6%	gewählt
132	Guldenkirch Thomas	49226	1,4%	nicht gewählt
133	Loderer Thomas	53161	1,5%	gewählt
134	Apfelbeck Petra	50171	1,4%	nicht gewählt
135	Mayer Thomas	48343	1,4%	nicht gewählt
136	Linseisen Susanne	49742	1,4%	nicht gewählt
137	Ilmberger Lorenz	49448	1,4%	nicht gewählt
138	Merten-Wente Susanne	48658	1,4%	nicht gewählt
139	Inselkammer Franz	53809	1,5%	gewählt
140	Dr. med. Kouba Annette	50589	1,4%	nicht gewählt
141	Heigl Herbert	48035	1,4%	nicht gewählt
142	Winkler Caroline	45946	1,3%	nicht gewählt
143	Stellner Franz Xaver	48481	1,4%	nicht gewählt
144	Hornburger Josef	50422	1,4%	nicht gewählt
145	Schramm Patrick	46654	1,3%	nicht gewählt
146	Lemaitre Nadine	46750	1,3%	nicht gewählt
147	Natziger Hermann	46739	1,3%	nicht gewählt
148	Schmidt Ursula	46158	1,3%	nicht gewählt
149	Kahlenberg Eva Maria	45919	1,3%	nicht gewählt
150	Gruber Regina	48217	1,4%	nicht gewählt
151	Hanisch Andrea	47719	1,4%	nicht gewählt

152	Frihler Elisabeth	44961	1,3%	nicht gewählt
153	Glashauser Thomas	46418	1,3%	nicht gewählt
154	Koch-Döringer Gerlinde	44211	1,3%	nicht gewählt
155	Fürst Christian	44321	1,3%	nicht gewählt
156	Hänika Verena	44637	1,3%	nicht gewählt
157	Tschuck Kerstin	44295	1,3%	nicht gewählt
158	Ostler Albert	45248	1,3%	nicht gewählt
159	Baader August	46559	1,3%	nicht gewählt
160	Dr. med. Paeschke Christine	46683	1,3%	nicht gewählt
161	Dr. med. Kiener Friedrich	46510	1,3%	nicht gewählt
162	Raiser Richard	42342	1,2%	nicht gewählt
163	Modrow-Lange Monika	43638	1,3%	nicht gewählt
164	Koch Brigitte	43884	1,3%	nicht gewählt
165	Weitzel Christian	41692	1,2%	nicht gewählt
166	Greineder Alexandra	39790	1,1%	nicht gewählt
167	Dittmar Katja	39153	1,1%	nicht gewählt
168	Köstler Peter	38461	1,1%	nicht gewählt
169	Schwabenbauer Christiane	39312	1,1%	nicht gewählt
170	Dr. med. Kirchner Eckhard	40374	1,2%	nicht gewählt

Bereich/Ebene	Nr. der Bewerber/-innen																																																																					
	101	102	103	104	105	106	107	108	109	110	111	112	113	114	115	116	117	118	119	120	121	122	123	124	125	126	127	128	129	130	131	132	133	134	135	136	137	138	139	140	141	142	143	144	145	146	147	148	149	150	151	152	153	154	155	156	157	158	159	160	161	162	163	164	165	166	167	168	169	170
Gemeinde Aschheim	1874	1473	1748	1602	2165	1344	1632	1433	1424	1822	1667	1425	1360	1318	1326	1373	1546	2646	1339	1455	1298	1339	1348	1373	1391	1331	1392	1315	1302	1518	1431	1281	1326	1373	1261	1284	1373	1660	1434	1313	1261	1258	1618	1936	1240	1237	1245	1292	1232	1223	1225	1214	2437	1389	1205	1260	1221	1351	1270	1186	1211	1142	1144	1230	1128	1135	1055	1040	1044	1054
Gemeinde Aying	880	902	935	733	725	891	767	668	856	695	713	973	718	670	672	651	1382	848	676	657	659	631	1117	864	701	741	610	618	660	600	512	586	756	601	789	599	746	603	2086	734	625	590	620	768	582	592	572	611	600	578	887	575	563	546	544	561	532	566	748	531	515	506	536	625	629	482	449	445	434	420
Gemeinde Baierbrunn	641	652	756	612	595	629	628	590	664	590	584	685	585	764	614	569	615	598	851	584	764	605	605	582	561	571	549	583	561	541	590	546	559	534	554	629	545	532	533	531	519	517	506	509	506	506	609	506	506	506	503	543	598	502	508	494	522	474	480	469	466	422	427							
Gemeinde Brunnthal	1323	1329	1425	1156	1174	1143	1214	1099	1442	1118	1108	1434	1185	1099	1113	1066	1630	1151	1107	1098	1147	1080	2408	1300	1184	1244	1045	1059	1146	1043	1589	1037	1314	1012	1893	1019	1016	1018	1462	1399	1093	1041	1074	1051	1019	1006	1001	1054	1025	984	1322	974	991	951	968	990	934	951	1091	965	931	913	1005	955	1018	865	768	751	732	731
Gemeinde Feldkirchen	1642	1079	1384	1129	1560	1003	1087	1012	1011	1944	1212	1001	957	945	939	949	1004	1244	936	1131	932	937	976	939	936	899	879	886	868	825	968	859	893	896	847	883	872	1008	948	867	839	826	1717	1167	819	832	825	871	819	840	800	796	1044	923	776	834	761	810	769	801	780	716	733	747	727	756	692	670	690	696
Stadt Garching b. München	2404	2012	2360	2598	2064	1864	2973	2233	1807	1951	1955	1841	1780	1974	1959	1971	1938	2050	1846	1788	1728	1771	1750	1724	1702	1716	3624	1605	1706	2515	1734	1985	1683	2082	1638	1996	1882	1759	1754	1676	1643	1604	1733	1823	1610	1610	1603	1611	1566	1966	1582	1567	1720	1554	1527	1566	2857	2630	1594	1571	1838	1462	1460	1538	1441	1425	1380	1342	1566	1669
Gemeinde Gräfelfing	2901	2742	3699	2653	2629	3364	2688	2954	2701	2639	2967	2677	2520	2656	5059	2482	2595	2523	2627	2471	2602	3164	2487	2436	2399	2425	2362	3301	2476	2356	2488	2321	2341	2364	2303	2365	2408	2300	2339	2361	2344	2352	2646	3022	2299	2289	2295	2264	2288	2286	2230	2274	2261	2182	2221	2220	2366	2268	2099	2068	2095	2062	2040	3408	3542	901	1909			
Gemeinde Grasbrunn	1856	1430	1662	1265	1441	1178	1299	1173	1314	1326	1271	1311	1209	1146	1181	1209	1530	1406	1163	1438	1172	1136	1276	1322	1451	1111	1148	1112	1113	1110	1440	1071	1263	1001	1123	1081	1184	1153	1388	1117	1102	1078	1174	1261	1062	1067	1064	1967	1001	1021	1162	1046	1077	1024	1001	1662	988	1065	1174	1041	983	958	1011	1048	976	1504	905	862	851	829
Gemeinde Grünwald	3475	3294	3554	3027	2960	2992	3075	2855	3164	2913	2847	3566	2817	3195	2931	2759	2954	2809	3129	2758	5866	2817	2979	2796	2647	2774	2882	2772	2867	2576	2779	2518	2730	2518	2620	2557	2553	2862	2782	2621	2801	2591	2552	2772	2552	2527	2661	2506	2461	2484	2578	2442	2376	2546	2408	2363	2387	2524	4813	2374	2370	2322	2258	2211	1997	1936	1878	1920		
Gemeinde Haar	3755	2645	3153	2632	2769	2489	2725	2482	2563	2741	2629	2635	2530	2406	2496	2439	2636	2624	2464	3619	2434	2423	2485	2495	2607	2418	2372	2362	2368	2379	2546	2313	2499	2370	2339	2327	2379	2460	2511	2373	2311	2272	2570	2490	2274	2290	2279	2518	2224	2269	2303	2249	2370	2281	2202	2717	2191	2252	2262	2249	2199	2142	2409	2239	2147	2238	1996	1959	1977	1975
Gemeinde Höhenkirchen-Siegertsbrunn	2060	2021	2382	1761	1843	1722	1849	1652	1957	1729	1648	2059	1844	1605	1660	1630	3574	1714	1677	1626	1678	1650	2631	2167	1752	1697	1523	1548	1624	1514	3798	1515	2118	1514	1978	1494	1540	1497	2486	1668	1534	1437	1569	1569	1454	1470	1420	1552	1355	1431	3156	1407	1412	1334	1388	1476	1294	1327	1440	1353	1272	1232	1410	1218	2686	1164	1054	1027	1065	1042
Gemeinde Hohenbrunn	1629	1559	1732	1373	1453	1331	1414	1276	1454	1367	1327	1528	1634	1282	1307	1272	1734	1384	1288	1346	1285	1264	1645	2541	1527	1298	1322	1328	1315	1219	1674	1162	1997	1173	1333	1204	1237	1198	1596	1258	1241	1164	1220	1262	1157	1168	1125	1229	1270	1124	1417	1114	1133	1086	1105	1193	1052	1090	1278	1140	1087	1058	1413	1149	1188	1053	968	948	936	924
Gemeinde Ismaning	2523	1614	2282	4774	2057	1468	2522	2463	1522	1776	1813	1539	1434	1418	1426	2068	1808	2544	1484	1445	1460	1387	1395	1394	1433	1319	2137	1321	1327	4444	1376	1408	1304	4145	1523	1426	2532	1413	1418	1248	1207	1196	1423	1877	1192	1217	1168	1191	1172	1338	1171	1168	1588	1198	1095	1122	1448	1573	1202	1093	1248	1021	973	1108	956	962	905	878	1008	1006
Gemeinde Kirchheim b. München	2901	2103	2668	2229	4381	1988	2203	2041	1994	2693	4108	1985	1964	1896	1937	1921	2174	2600	1893	2077	1907	1919	1954	1940	1924	1870	1902	1802	1852	1847	2051	1762	1869	1871	1801	1800	1932	3679	2005	1820	1771	1740	2264	3731	1737	1750	1736	1768	1707	1718	1716	1688	2056	2934	1667	1746	1630	1893	1751	1592	1575	1518	1553	1617	1479	1512	1415	1387	1389	1384
Gemeinde Neubiberg	2284	2241	2349	2005	1997	2004	2052	1905	2109	1967	1950	2072	2123	1899	1923	1879	2159	1955	1917	1901	1919	1855	2076	2077	1960	1900	1788	1786	1860	1802	2073	1766	2185	1777	1816	1795	1784	1812	2012	1833	1849	1730	1821	1768	1740	1751	1732	1717	1672	1667	1740	1648	1672	1801	1729	1689	1704	1826	1737	1716	1673	1664	1514	1496	1470					
Gemeinde Neuried	1758	1661	3044	1571	1595	2114	1611	1530	1618	1567	1531	1587	1516	1667	2049	1500	1569	1521	1647	1498	1604	3110	1510	1515	1489	1527	1484	2033	1501	1473	1537	1452	1485	1451	1474	1450	1446	1456	1521	1512	1457	1465	1440	1436	1525	2431	1848	1405	1420	1407	1412	1459	1388	1372	1453	1370	1360	1352	1336	1468	1361	1277	1266	1296	1198	1210	1423	1388	1063	1073
Gemeinde Oberhaching	2525	2703	2782	2259	2216	2215	2326	2130	2762	2204	2147	5419	2174	2349	2260	2105	2388	2194	2355	2105	2858	2155	2456	2200	2107	2351	2015	2076	4392	2014	2337	1987	2188	2022	2134	2006	2101	1980	2340	2457	2252	2170	2023	2033	2083	1991	1953	1980	1966	1937	2036	1975	1896	1871	1950	1925	1833	1870	2302	2163	1810	1912	1844	2137	1759	1727	1557	1536	1495	1477
Gemeinde Oberschleißheim	2177	1596	2022	1844	1638	1542	3003	1723	1579	1566	1547	1505	1485	1502	1485	1616	1541	1656	1513	1466	146																																																	

223	Schmidl Birgit	31411	1,4%	nicht gewählt
224	Böck Christoph	34300	1,6%	gewählt
225	Andres Anouchka	30239	1,4%	nicht gewählt
226	Dr. Gruchmann Dietmar	32431	1,5%	nicht gewählt
227	Schödl Jutta	30828	1,4%	nicht gewählt
228	Wolf Hans Dieter	30469	1,4%	nicht gewählt
229	Ochs Annemarie	31217	1,4%	nicht gewählt
230	Korneder Klaus	30389	1,4%	nicht gewählt
231	Schröttle Elisabeth	30073	1,4%	nicht gewählt
232	Maier Rudolf	30883	1,4%	nicht gewählt
233	Scholle Brigitte	30584	1,4%	nicht gewählt
234	Alshar Babak	29470	1,3%	nicht gewählt
235	Detsch Annemarie	30772	1,4%	nicht gewählt
236	Oesmann Rainer	31256	1,4%	nicht gewählt
237	Lichtblau Michaela	30503	1,4%	nicht gewählt
238	Matejka Ewald	29231	1,3%	nicht gewählt
239	Konwitschny Mindy	29996	1,4%	nicht gewählt
240	Piller Uli	31687	1,4%	nicht gewählt
241	Stöger Angelika	29331	1,3%	nicht gewählt
242	Dr. Braun Götz	30692	1,4%	nicht gewählt
243	Eder Ruth	30811	1,4%	nicht gewählt
244	Friedmann Dieter	29995	1,4%	nicht gewählt
245	Brosseder Renate	29730	1,4%	nicht gewählt
246	Ptacek Hölger	29552	1,3%	nicht gewählt
247	Lampersberger Carola	28963	1,3%	nicht gewählt
248	Wommelsdorf Alfons	29521	1,3%	nicht gewählt
249	Riedelbauch Marianne	29301	1,3%	nicht gewählt
250	Lax Wolfgang	29074	1,3%	nicht gewählt
251	Schmidt Sylvia	28703	1,3%	nicht gewählt
252	Breffeld Gerald	28326	1,3%	nicht gewählt
253	Gnasmüller Lieselotte	29977	1,4%	nicht gewählt
254	Schröter Axel	29161	1,3%	nicht gewählt
255	Oesmann Mareike	29953	1,4%	nicht gewählt
256	Jennen Norbert	28152	1,3%	nicht gewählt
257	Plank-Schwab Heidi	27619	1,3%	nicht gewählt
258	Deml Willi	26997	1,2%	nicht gewählt
259	Sann Alexandra	27588	1,3%	nicht gewählt
260	Wittstock Benjamin	26709	1,2%	nicht gewählt
261	Ahmad Inci	26651	1,2%	nicht gewählt
262	Klietsch Franz	26605	1,2%	nicht gewählt
263	Habermann Iris	26506	1,2%	nicht gewählt
264	Weber Rüdiger	25405	1,2%	nicht gewählt
265	Rothmeier Eva	27456	1,3%	nicht gewählt
266	Oettl Frank	27095	1,2%	nicht gewählt
267	Trausenecker-Poschenrieder Lilo	24220	1,1%	nicht gewählt
268	Specht Gerhard	24274	1,1%	nicht gewählt
269	Köhnen Natascha	24492	1,1%	nicht gewählt
270	Prof. Dr. Gantzer Peter Paul	29165	1,3%	nicht gewählt

Bereich/Ebene	Nr.	der	Bewerber/-innen																																																																			
	201	202	203	204	205	206	207	208	209	210	211	212	213	214	215	216	217	218	219	220	221	222	223	224	225	226	227	228	229	230	231	232	233	234	235	236	237	238	239	240	241	242	243	244	245	246	247	248	249	250	251	252	253	254	255	256	257	258	259	260	261	262	263	264	265	266	267	268	269	270
Gemeinde Aschheim	1039	1004	1761	692	752	768	669	666	745	709	641	641	645	627	715	866	682	605	610	638	606	629	608	609	600	623	618	588	617	629	584	582	576	615	573	649	604	714	576	580	701	599	588	572	564	583	1166	561	559	569	573	547	782	545	628	534	531	568	541	522	522	543	558	503	573	557	996	468	466	690
Gemeinde Aying	608	246	242	210	232	199	219	222	193	270	184	201	200	276	189	189	253	185	205	230	209	179	196	188	235	179	179	179	183	181	191	201	387	175	172	187	177	170	170	180	186	216	174	176	181	167	165	166	171	170	200	192	167	167	175	158	174	169	154	164	156	173	184	156	146	148	146	184	190	
Gemeinde Baierbrunn	398	302	269	261	263	244	273	244	249	252	236	249	253	233	234	230	243	266	242	261	227	228	232	220	219	216	218	339	219	214	233	216	212	248	221	234	634	212	212	210	217	219	217	216	219	321	205	204	204	213	202	205	206	195	196	197	194	194	196	185	185	180	184	173	172	169	172	167	185	
Gemeinde Brunthal	769	445	405	383	389	380	424	420	379	449	363	389	358	468	350	377	415	344	377	464	367	333	350	327	742	328	322	322	323	411	439	316	317	324	310	386	321	323	323	383	317	333	329	313	312	316	323	309	413	326	310	309	313	304	319	304	290	285	283	300	307	272	272	267	270	286	318			
Gemeinde Feldkirchen	985	949	995	638	698	649	641	598	658	653	593	609	597	594	641	952	664	578	560	618	576	576	568	545	550	562	560	535	548	580	540	522	528	516	529	557	653	674	529	538	670	558	535	525	511	518	723	492	492	491	505	490	749	473	558	474	462	510	480	460	456	466	497	468	528	489	582	429	440	724
Stadt Garching b. München	2456	1920	1882	3118	2517	1927	1607	1557	2076	1555	1891	1510	1548	1510	2127	1571	1602	1521	1510	1531	1507	1812	1479	1782	1445	3466	1566	1432	2882	1418	1435	1423	1676	1462	1414	1703	1451	1428	1408	1643	1449	2794	1372	1389	1383	1394	1451	1497	1497	1349	2488	1327	1433	1433	1595	1283	1284	1273	1284	1235	1270	1268	1211	1188	1419	1419	1141	1104	1079	1476
Gemeinde Gräfelfing	1110	910	866	793	863	777	806	755	770	773	732	711	1190	699	717	714	766	1365	695	732	697	709	679	696	677	688	674	694	676	668	706	664	664	681	1194	681	707	649	672	671	663	707	686	1315	657	708	665	634	644	654	649	634	678	627	649	638	632	858	611	604	613	611	612	614	594	578	588	677		
Gemeinde Grasbrunn	1451	1020	1000	835	895	835	828	850	831	1238	760	792	791	862	801	1605	912	771	765	836	817	755	778	760	744	766	674	740	678	719	741	794	711	719	1917	741	794	711	745	765	732	759	735	777	701	705	722	725	741	745	661	636	641	621	1584	626	605	614	609	561	636	981								
Gemeinde Grünwald	783	528	626	477	502	453	579	444	451	460	437	457	431	422	441	463	461	435	465	482	419	413	441	390	404	390	389	469	402	374	396	392	380	377	393	374	428	373	386	385	373	382	396	379	400	464	372	357	365	421	360	369	403	357	376	390	352	361	395	357	359	352	351	336	355	352	334	383	332	400
Gemeinde Haar	3534	2966	2905	2705	2877	2675	2722	2662	2662	2858	2602	2609	2622	2606	2602	4731	2744	2545	2557	2613	2604	2569	2554	2536	2516	2525	2526	2508	2518	2702	2491	2510	2459	2460	2485	2465	2583	2490	2506	2497	2525	2506	2554	2405	2424	2414	2361	2596	2363	2465	2370	2373	2464	2394	2314	2357	2316	2538	2289	2360	2271	2241	2142	2113	3071					
Gemeinde Höhenkirchen-Siegertsbrunn	2361	1269	1216	1127	1132	1085	1121	1241	1051	1290	1009	1121	1030	1248	979	1096	1352	1034	1045	1225	1086	990	992	951	1187	909	935	937	936	956	982	2318	893	925	908	915	964	910	910	933	909	1095	873	924	901	883	862	883	878	867	895	935	832	866	851	828	848	835	781	816	784	847	912	775	748	702	700	843	924	
Gemeinde Hohenbrunn	1442	695	680	636	648	616	636	860	617	850	591	602	584	712	582	598	1034	561	596	686	742	563	571	550	603	534	533	543	558	572	551	697	533	532	528	522	541	520	536	531	536	541	780	514	546	561	520	509	521	526	512	528	543	508	539	502	499	548	524	490	493	486	497	805	471	464	450	446	552	550
Gemeinde Ismaning	2279	1797	1873	1897	1854	2897	1266	1250	3419	1218	1345	1186	1183	1169	4197	1328	1274	1153	1146	1199	1166	1230	1151	1285	1114	1798	1698	1120	1514	1127	1083	1074	1205	1084	1094	3152	1103	1132	1051	1141	1105	1400	1054	1042	1030	1040	1167	1044	1051	984	1220	940	1145	998	2982	906	878	872	877	836	822	1273	863	788	2618	2837	822	740	750	1170
Gemeinde Kirchheim b. München	2083	2919	2007	1400	1527	1425	1355	1359	1341	1300	1277	1293	1288	1378	1539	1344	1260	1251	1296	1253	1239	1240	1235	1226	1222	1221	1202	1228	1247	1194	1196	1177	1187	1172	1222	1203	2074	1172	1168	1982	1221	1176	1148	1161	1198	1428	1123	1134	1146	1145	1127	2234	1114	1114	1164	1106	1082	1098	1090	1066	1077	1076	1099	1046	1141	1085	1221	999	1004	1299
Gemeinde Neubiberg	3307	1715	1731	1577	1657	1549	1629	1795	1569	1922	1520	1589	1542	1614	1510	1613	1780	1499	1564	1727	1681	1491	1472	1438	1469	1381	1410	1395	1402	1442	1440	1534	1365	1407	1385	1382	1425	1348	1513	1383	1358	1367	1692	1342	1414	1374	1345	1304	1324	1364	1299	1307	1381	1273	1350	1285	1266	1368	1324	1233	1280	1224	1274	1298	1225	1186	1128	1106	1808	1243
Gemeinde Neuried	1124	935	904	832	856	815	836	803	834	804	771	800	1113	771	765	764	797	1132	761	789	739	773	766	747	712	720	709	787	727	717	703	708	688	768	1045	707	738	667	685	708	692	702	694	1132	708	739	665	673	655	670	664	668	668	660	683	647	875	637	641	899	625	633	604	617	629	639	589	590	613	637
Geme																																																																						

Gemeinde Straßlach-Dingharting	415	219	186	190	198	180	286	177	184	182	174	218	182	177	174	178	191	181	223	334	183	173	190	173	182	179	171	274	171	176	184	168	169	233	195	169	299	168	170	168	168	172	172	185	177	220	167	166	171	216	164	202	180	163	168	223	165	167	189	164	164	158	155	155	155	154	193	147	162	
Gemeinde Taufkirchen	3032	2016	1989	1802	1863	1779	2235	1918	1777	1840	1701	3686	1729	1775	1729	1722	1880	1681	2008	2452	1762	1645	2641	1613	1709	1611	1612	1631	1600	1608	1723	1666	1670	1637	1611	1572	1643	1564	1641	1587	1597	1595	1703	1548	1860	1605	1527	1528	1540	1782	1513	1625	1595	1497	1514	1774	1502	1522	1708	1472	1613	1456	1486	1474	1453	1428	1387	1564	1450	1543
Gemeinde Unterföhring	1935	1571	1621	1504	1567	3424	1373	1302	1790	1321	1372	1304	1286	1272	1848	1363	1339	1283	1251	1281	1252	1261	1220	1258	1188	1384	2447	1173	1346	1197	1197	1161	1213	1178	1185	1509	1187	1170	1174	1230	1176	1298	1169	1151	1131	1150	1254	1134	1167	1118	1220	1097	1232	1119	1145	1079	1085	1065	1072	1035	1045	2121	1028	990	1314	1256	1005	918	905	1165
Gemeinde Unterhaching	4868	3398	3191	3085	3145	2997	3444	3178	2982	3121	2825	3272	2881	2900	2820	2859	3097	2777	4551	5126	2894	2722	3061	2659	2775	2660	2653	2689	2664	2672	2806	2675	2599	2671	2630	2626	2728	2580	2655	2623	2565	2637	2797	2556	3906	2623	2544	2504	2494	2795	2488	2606	2633	2438	2515	2685	2435	2461	3453	2371	3388	2371	2365	2355	2362	2328	2189	2419	2369	2659
Stadt Unterschleißheim	4227	3326	3284	3458	5470	3149	3018	2899	3272	2942	5141	2882	2877	2869	3172	2927	2926	2815	2814	2854	2796	3736	2743	6461	2661	3083	2727	2693	2900	2635	2637	2594	3433	2621	2611	2711	2637	2580	2537	5123	2567	2824	2541	2544	2498	2512	2510	4544	3229	2465	2665	2414	2509	4575	2496	2364	2308	2295	2320	2269	2209	2256	2161	2137	2228	2185	2031	1988	1938	2560

Liste/Wahorschlag 3, "GRÜNE"
Ergebnisse der Bewerber/-innen

Nr	Name	Stimmen	Listenanteil	Status
301	Tausendfreund Susanna	34917	2,9%	gewählt
302	Nadler Christoph	23462	1,9%	gewählt
303	Dr. Tóth Terézia	22163	1,8%	gewählt
304	Sommer Frank	21059	1,7%	gewählt
305	Dittmann-Chylla Luitgart	21317	1,8%	gewählt
306	Dr. Seth Oliver	20300	1,7%	gewählt
307	Huber Brigitte	21588	1,8%	gewählt
308	Dr. Hofreiter Toni	25304	2,1%	gewählt
309	Leibold Helga	19977	1,6%	gewählt
310	Dr. Leib Volker	19690	1,6%	gewählt
311	Reinhart-Maier Ingrid	18930	1,6%	nicht gewählt
312	Gerb Robert	17595	1,4%	nicht gewählt
313	Wundrak Ingrid	19641	1,6%	nicht gewählt
314	Fischer Alfred	18802	1,5%	nicht gewählt
315	Hirschfeld Ute	18467	1,5%	nicht gewählt
316	Lüers Wolfgang	18059	1,5%	nicht gewählt
317	Fischer Gisela	18485	1,5%	nicht gewählt
318	Dr. Seckinger Mike	17488	1,4%	nicht gewählt
319	Dr. Schwaiblmaier Frauke	18353	1,5%	nicht gewählt
320	Büchler Markus	17493	1,4%	nicht gewählt
321	Straub Monika	18838	1,5%	nicht gewählt
322	Walleitner Max	16510	1,4%	nicht gewählt
323	Schwaiger Nikola	18568	1,5%	nicht gewählt
324	Mecke Johannes	17022	1,4%	nicht gewählt
325	Wagner Antje	17062	1,4%	nicht gewählt
326	Dr. Stepp Herbert	17836	1,5%	nicht gewählt
327	Quast Charlotte	17182	1,4%	nicht gewählt
328	Zattler Gerd	16485	1,4%	nicht gewählt
329	Schubert Gertraud	17337	1,4%	nicht gewählt
330	Dr. Pflaum Uwe	17235	1,4%	nicht gewählt
331	Weber Katharina	17354	1,4%	nicht gewählt
332	Dr. Leiner Ulrich	16228	1,3%	nicht gewählt
333	Popp Doris	17239	1,4%	nicht gewählt
334	Rentschler Volker	15626	1,3%	nicht gewählt
335	Dr. Helming Christine	17658	1,5%	nicht gewählt
336	Höck Anton	16476	1,4%	nicht gewählt
337	Dr. Gundlach Heidrun	17110	1,4%	nicht gewählt
338	Rietzler Alfred	16160	1,3%	nicht gewählt
339	Michl Ulrike	18698	1,5%	nicht gewählt
340	Schwab Rudi	15464	1,3%	nicht gewählt
341	Kratzer Sonja	16589	1,4%	nicht gewählt
342	Zermer Andreas	17220	1,4%	nicht gewählt
343	Miner Hilde	15248	1,3%	nicht gewählt
344	Franke Klaus	15356	1,3%	nicht gewählt
345	Dr. Rogler Gudrun	16995	1,4%	nicht gewählt
346	Dr. Börner Tankred	15312	1,3%	nicht gewählt
347	Dr. Stuke Amke	16826	1,4%	nicht gewählt
348	Horn Axel	15449	1,3%	nicht gewählt
349	Pfaller Gisela	15033	1,2%	nicht gewählt
350	Michl Franz-Xaver	16517	1,4%	nicht gewählt
351	Faulhaber-Hobelsberger Ulrike	15077	1,2%	nicht gewählt
352	Wagner Kurt	15859	1,3%	nicht gewählt
353	Dr. Kreder-Strugalla Martina	15098	1,2%	nicht gewählt
354	Portenlänger Ulrich	15940	1,3%	nicht gewählt
355	Veighuber Isolde	15727	1,3%	nicht gewählt
356	Dr. Bäumer Volker	16091	1,3%	nicht gewählt
357	Henneberg Katharina	15312	1,3%	nicht gewählt
358	Dr. Koppensleitner Reinhard	16271	1,3%	nicht gewählt
359	Caspers Christa	14982	1,2%	nicht gewählt
360	Tilmann Peter	15139	1,2%	nicht gewählt

361	Goudinouds Katja	15508	1,3%	nicht gewählt
362	Eggelsmann Axel	15037	1,2%	nicht gewählt
363	Bradell Anneliese	14108	1,2%	nicht gewählt
364	Dr. Brüggmann Ulrich	14879	1,2%	nicht gewählt
365	Achilles Marie-Luise	14413	1,2%	nicht gewählt
366	Artmann Maximilian	14350	1,2%	nicht gewählt
367	Buchholz Frauke	13775	1,1%	nicht gewählt
368	Dr. Dr. Popp Michael	14375	1,2%	nicht gewählt
369	Steinmeyer Ulrike	13515	1,1%	nicht gewählt
370	Prof. Dr. Dr. Leibold Gerhard	15127	1,2%	nicht gewählt

Bereich/Ebene	Nr.	der Bewerber/-innen	301	302	303	304	305	306	307	308	309	310	311	312	313	314	315	316	317	318	319	320	321	322	323	324	325	326	327	328	329	330	331	332	333	334	335	336	337	338	339	340	341	342	343	344	345	346	347	348	349	350	351	352	353	354	355	356	357	358	359	360	361	362	363	364	365	366	367	368	369	370
Gemeinde Aschheim	568	369	388	362	354	348	373	395	367	344	312	314	372	358	305	745	324	343	306	320	312	283	329	299	296	296	294	293	276	276	303	301	323	305	288	290	276	321	276	300	274	299	455	274	270	294	273	292	275	286	306	261	383	266	269	279	308	283	291	264	257	271	265	243	285	349	235	259	267	231	280	
Gemeinde Aying	370	241	217	193	308	212	201	301	194	197	188	176	202	168	193	169	186	165	175	169	184	174	257	162	158	158	183	152	161	187	167	153	181	143	170	149	154	183	292	149	152	161	175	150	144	149	160	152	154	248	134	152	145	140	156	127	484	139	133	140	137	123	122	130	130	137	130	174	130	151		
Gemeinde Baierbrunn	703	392	373	364	368	406	364	431	364	350	398	604	332	322	338	324	329	324	337	316	339	310	319	306	370	306	317	442	302	297	307	293	301	291	304	402	296	297	317	287	291	296	285	286	301	281	414	287	278	280	279	270	280	324	278	265	275	423	255	527	262	331	249	247	248	239	247	250	238	249		
Gemeinde Brunthall	411	305	262	252	342	251	254	373	231	255	229	205	212	196	227	202	216	210	214	194	217	194	260	198	218	210	274	190	216	235	204	200	229	212	196	183	210	228	343	184	188	204	325	192	189	280	209	209	187	265	190	187	196	214	176	169	214	186	174	170	191	179	161	178	162	162	161	213	157	176		
Gemeinde Feldkirchen	524	319	348	284	321	303	329	418	308	270	287	259	316	302	276	480	295	329	273	252	280	258	309	237	244	249	251	223	245	233	260	301	240	220	250	234	256	233	291	220	220	219	351	220	222	241	213	256	216	214	230	212	521	222	216	213	213	213	221	228	206	224	217	215	203	213	303	198	207	221	199	240
Stadt Garching b. München	1300	786	952	736	739	724	932	874	1657	700	655	657	1609	898	661	706	761	665	678	734	631	611	685	710	608	687	624	590	614	635	620	641	617	599	628	618	1330	591	685	569	687	661	572	570	746	576	624	569	553	568	562	601	559	562	579	711	586	594	606	575	568	559	529	565	564	513	544	538	508	1167		
Gemeinde Gräfenluffing	1701	1161	1150	2269	1083	1092	1111	1248	1070	1039	1051	999	1058	957	1021	993	1014	955	1818	948	995	930	1000	925	967	1420	957	913	963	930	1772	912	954	896	945	975	974	592	1023	917	938	931	898	884	958	893	952	886	882	913	985	900	878	907	878	847	885	905	848	891	895	860	1048	1395	831	811	880	830	781	848		
Gemeinde Grasbrunn	906	543	530	470	547	480	525	629	473	463	431	405	442	418	473	454	448	518	428	385	437	887	450	383	403	396	406	382	411	408	428	474	415	443	399	368	397	401	500	366	376	408	367	369	399	399	404	352	381	426	353	405	363	369	359	344	373	372	340	363	346	353	325	342	355	311	338	344	315	351		
Gemeinde Grünwald	1227	663	589	564	582	766	561	737	537	568	1261	522	523	493	514	482	504	476	490	480	597	463	488	454	1078	474	462	509	485	460	454	426	449	425	485	466	458	427	502	427	434	461	425	421	445	400	506	409	396	453	405	424	423	1194	428	400	416	562	388	468	443	491	377	411	380	418	370	375	359	432		
Gemeinde Haar	1343	921	886	829	851	841	855	995	778	811	746	740	793	739	786	773	752	1354	747	711	724	801	797	700	683	745	703	667	700	719	709	1134	694	695	712	682	708	698	802	662	661	747	674	664	616	650	749	653	671	708	650	752	658	675	679	645	681	696	629	676	672	662	602	675	645	601	626	629	584	642		
Gemeinde Höhenkirchen-Siegertsbrunn	1283	858	772	705	1869	698	700	1001	671	703	648	633	644	603	685	617	647	613	612	614	613	588	1366	596	579	592	628	567	613	642	621	585	651	572	588	585	591	650	1598	541	551	593	604	529	581	562	566	534	548	1405	513	577	567	523	531	507	637	536	482	521	519	482	460	477	465	445	447	573	432	467		
Gemeinde Hohenbrunn	899	690	615	574	729	595	578	776	552	576	521	508	506	484	624	499	499	499	494	484	484	515	501	625	463	457	461	499	450	490	653	474	453	698	477	473	488	440	588	436	433	465	446	435	466	503	460	439	720	538	414	446	731	418	432	406	461	415	397	407	440	386	372	387	375	357	362	522	349	376		
Gemeinde Ismaning	1520	842	956	812	792	758	944	955	1174	754	696	668	1155	2238	671	849	1227	691	684	691	632	611	688	1064	632	647	639	587	618	612	625	629	617	589	612	605	881	583	673	568	622	744	568	569	681	566	627	563	555	594	555	621	566	534	560	2073	568	597	530	549	544	522	500	550	573	482	504	508	474	783		
Gemeinde Kirchheim b. München	1422	904	859	809	828	794	834	1019	761	746	738	706	798	761	714	980	730	730	703	686	699	683	733	710	695	686	682	681	681	678	701	709	695	659	678	657	712	660	723	642	669	1714	644	635	671	633	667	625	633	677	621	814	636	622	635	630	643	642	611	624	623	604	596	600	1192	576	597	578	552	613		
Gemeinde Neubiberg	1296	914	850	803	888	836	800	935	789	777	748	734	751	701	1252	729	728	740	741	717	739	709	808	699	676	688	700	651	718	855	687	680	845	692	734	653	686	697	647	636	691	658	649	692	1010	683	646	656	726	622	659	670	632	673	626	662	651	598	627	635	606	570	615	584	557	548	588	533	574			
Gemeinde Neuried	902	646	660	829	609	603	611	627	585	596	570	534	567	531	628	533	535	516	672	501	527	499	525	510	515	789	521	651	508	500	648	502	501	485	497	511	491	476	500	474	465	476	926	477	462	490	471	461	470	528	456	482	479	488	584	556	451	452	728	454	434	486										
Gemeinde Oberhaching	2292	1586	1184	1138	1135	1458	1101	1701	1071	1242	1241	1044	1007	989	1033	989	1006	966	982	940	2419	927	1008	916	1124	939	1037	948	995	946	911	888	927	879	1039	922	905	901	1015	907	863	902	901	917	887	850	943	910	832	835	811	836	831	979	887	783	802	921	765	840	925	795	741	784	751	1878	741	744	734	786		
Gemeinde Oberschleißheim	883	532	1341	486	440	486	842	634	530	478	459	449	555	480	466	474	458	445	446	1109	434	427	453	422	413	430	419	405	426	425	422	422	422	398	436	412	511	409	435	392	697	408	397	393	1057	407	432	392	389	388	380	400	379	376	380	410	396	397	589	374	377	371	357	369	354	333	340	339	322	428		
Gemeinde Ottobrunn	1669	1220	1108	962	1145	993	1012	1196	930	971	880	835	887	837	1165	849	863	857	849	795	880	808	976	784	794	800	833	744	835	1491	784	766	1456	808	846	724	766	925	971	741	724	765	767	736	781	871	787	725	863	818	690	763	868	703	746	703	768	739	673	708	736	699	673	690	674	649	672	1107	666	700		
Gemeinde Planegg	1017	665	674	1089	617	624	621	690	600	618	574	554	581	541	574	564	580	547	583	530	5																																																			

432	Reichert Till	14408	1,4%	nicht gewählt
433	Dissing Michael	12643	1,3%	nicht gewählt
434	Dr. rer. nat. Stübner Benno	13821	1,4%	nicht gewählt
435	Fauth Werner	15690	1,6%	nicht gewählt
436	Dümichen Volker	12916	1,3%	nicht gewählt
437	Huber Josef	12969	1,3%	nicht gewählt
438	Renk Manfred	14631	1,5%	nicht gewählt
439	Kraus Max	18698	1,9%	gewählt
440	Zenneck Stephan	13344	1,3%	nicht gewählt
441	Prieler Manuel	13276	1,3%	nicht gewählt
442	Burger Monika	14710	1,5%	nicht gewählt
443	Weisensee Monika	13237	1,3%	nicht gewählt
444	Richter Franz	12970	1,3%	nicht gewählt
445	Grünwald Harald	13841	1,4%	nicht gewählt
446	Hutterer Alfred	12397	1,2%	nicht gewählt
447	Lössl Klaus	12669	1,3%	nicht gewählt
448	Negele Johann	13514	1,4%	nicht gewählt
449	Kraus-Preis Heide	12331	1,2%	nicht gewählt
450	Rohrhirsch Iris	12446	1,3%	nicht gewählt
451	Papendorf-Rosenberger Christine	12170	1,2%	nicht gewählt
452	Widmann Erwin	12259	1,2%	nicht gewählt
453	Schärlpi Florian	12593	1,3%	nicht gewählt
454	Dr.-Ing. Magori Erhard	12095	1,2%	nicht gewählt
455	Riemann Eva-Maria	12507	1,3%	nicht gewählt
456	Vetter Wolfgang	11321	1,1%	nicht gewählt
457	Schulz Matthias	11649	1,2%	nicht gewählt
458	Dielmann Franz	11724	1,2%	nicht gewählt
459	Huber Hubert	12136	1,2%	nicht gewählt
460	Wöllinger Michael	11380	1,1%	nicht gewählt
461	Erath Franz	11647	1,2%	nicht gewählt
462	Holzhammer Hermann	11491	1,2%	nicht gewählt
463	Mayer Sonja	11901	1,2%	nicht gewählt
464	Pohl Reinhard	10982	1,1%	nicht gewählt
465	Dr. Knüppel Rainer	11367	1,1%	nicht gewählt
466	Spötzl Bernd	11568	1,2%	nicht gewählt
467	Rufinatscher Hubert	10108	1,0%	nicht gewählt
468	Gasior Walter	10007	1,0%	nicht gewählt
469	Murer Michael	9856	1,0%	nicht gewählt
470	Möller Paul	10342	1,0%	nicht gewählt


Bereich/Ebene	Nr. der Bewerber/-innen																																																																						
Gemeinde Aschheim	401	402	403	404	405	406	407	408	409	410	411	412	413	414	415	416	417	418	419	420	421	422	423	424	425	426	427	428	429	430	431	432	433	434	435	436	437	438	439	440	441	442	443	444	445	446	447	448	449	450	451	452	453	454	455	456	457	458	459	460	461	462	463	464	465	466	467	468	469	470	
Gemeinde Aying	331	601	439	403	234	231	515	218	221	227	224	232	223	367	517	248	232	210	225	220	237	226	307	214	197	194	211	207	238	341	210	203	192	213	317	190	193	220	403	205	196	391	189	338	210	194	199	238	184	177	183	288	175	249	199	175	186	178	185	188	187	262	183	176	280	191	235	175	173	167	
Gemeinde Baierbrunn	606	630	488	494	488	452	482	515	448	440	425	2039	452	445	626	462	452	437	457	429	487	436	442	1421	469	426	428	561	518	525	435	401	433	403	1685	399	1198	1725	563	391	388	424	400	424	428	377	437	442	375	386	1130	349	348	346	340	330	386	401	327	1019	294	296	296	302	261	365	243	248	223	227	
Gemeinde Brunthal	175	141	110	117	246	130	111	122	102	102	156	114	99	101	119	115	512	107	108	112	138	118	96	99	111	116	108	101	106	102	168	108	98	111	107	102	96	99	111	163	93	109	96	92	100	439	100	106	94	89	89	89	106	97	87	326	93	88	96	85	84	84	92	84	82	88	74	75	100	86	
Gemeinde Feldkirchen	368	286	241	259	265	216	246	295	213	201	210	454	242	214	268	214	225	261	225	203	284	212	193	303	242	233	231	306	229	220	214	191	211	193	366	199	243	356	234	194	187	208	207	197	198	185	246	197	187	209	227	183	194	184	182	180	224	251	194	240	172	172	176	188	161	207	165	174	159	182	
Stadt Garching b. München	856	1925	645	1248	590	608	757	602	894	666	564	593	576	617	1284	2436	583	560	886	582	579	827	563	583	555	557	661	592	562	695	571	540	528	567	593	535	531	530	1134	521	563	629	520	531	1540	529	504	657	611	515	495	513	478	539	1407	479	477	492	600	462	1464	467	456	455	441	428	409	415			
Gemeinde Grasbrunn	394	387	237	274	221	187	290	214	182	207	186	286	307	211	342	213	196	183	218	190	200	191	189	222	193	169	298	194	203	252	200	167	181	175	370	173	176	286	267	170	173	225	175	206	161	159	214	239	160	174	163	158	148	178	165	154	188	179	165	166	138	152	156	154	151	214	133	131	139	137	
Gemeinde Grünwald	803	650	686	611	2324	623	576	578	542	537	1598	542	490	488	525	505	589	547	517	500	667	482	489	491	458	573	451	470	511	469	1596	496	458	479	500	447	448	521	463	1518	434	474	568	431	459	488	426	455	425	423	441	410	512	415	400	437	387	382	417	370	331	313	370	311	321	310	253	263	1015	279	
Gemeinde Haar	468	460	430	394	325	337	434	328	322	309	307	327	348	349	334	303	305	280	327	286	312	329	320	301	292	276	310	308	295	326	299	261	275	277	326	275	262	318	303	262	260	332	279	301	290	269	283	281	265	284	257	283	270	287	263	253	270	262	277	260	267	266	274	267	280	316	257	254	250	258	
Gemeinde Höhenkirchen-Siegertsbrunn	653	584	483	490	468	424	457	577	417	420	395	723	449	412	467	404	454	426	431	398	439	416	372	577	435	367	395	1434	388	396	366	333	429	339	605	331	440	554	394	331	317	361	328	324	363	314	459	346	306	352	368	311	302	306	311	291	416	964	329	381	286	279	296	330	282	399	252	295	253	264	
Gemeinde Höhenbrunn	350	413	298	324	303	278	291	559	271	256	252	402	334	257	320	249	254	265	258	236	272	241	246	284	456	219	292	340	304	277	233	211	571	222	392	222	174	311	295	212	208	234	223	211	226	208	691	232	209	330	228	198	196	200	196	192	515	242	207	208	181	191	189	299	184	304	173	265	173	170	
Gemeinde Ismaning	3118	8298	2226	6829	2007	2011	2656	1947	2119	3062	1940	1973	1904	2049	6565	2743	1915	1881	2007	1851	1910	2000	1980	1839	1704	1811	1802	1792	1879	3061	1837	1780	2564	1837	1780	1934	1762	1776	1776	1732	1701	2296	2016	1712	1803	2155	1659	1689	1836	1717	1649	1638	1715	1588	1659	1802	1551	1554	1523	1594	1471	1727	1528	1334	1298	1362	1261	1235	1146	1058	1033
Gemeinde Kirchheim b. München	1342	1571	1524	1242	1092	1080	3207	1044	1052	1050	1027	1068	1039	1305	1304	1068	1036	1008	1025	1013	1008	1034	1238	988	957	960	961	1018	1071	971	953	939	910	1159	945	943	970	1175	928	925	2357	915	1145	939	910	909	976	910	915	902	1793	890	977	906	875	867	874	864	852	854	1875	848	835	1816	831	1480	792	742	745		
Gemeinde Neuburg	309	297	231	238	238	206	240	317	221	207	211	268	250	211	212	214	210	223	209	213	219	240	218	203	256	201	226	227	222	182	227	214	236	197	201	215	203	201	179	201	189	191	191	185	241	188	193	236	180	171	164	162	160	156	196	156	165	265	165	208	168	188									
Gemeinde Neunied	817	368	348	361	385	609	338	335	330	323	338	337	313	334	328	343	367	309	344	610	327	325	315	319	309	303	307	313	324	317	334	522	302	452	322	462	298	315	304	312	296	314	307	297	329	302	302	302	300	310	290	287	296	302	296	298	291	291	294	279	281	271	411	286	289	286	266	265	267	281	
Gemeinde Oberhaching	871	727	648	664	1116	684	657	680	612	605	797	699	582	581	637	585	676	760	566	597	2951	581	580	599	567	2128	558	584	716	586	783	567	564	557	669	549	578	598	606	682	520	557	1580	565	538	536	548	553	520	531	546	509	1674	549	515	551	508	503	498	502	465	462	482	477	461	474	425	444	524	1469	
Gemeinde Oberschleißheim	543	579	397	473	376	366	395	372	373	349	342	332	346	348	387	456	344	339	674	341	325	1124	325	342	321	320	324	340	340	356	351	320	309	339	319	313	323	337	381	313	312	348	311	328	389	309	302	1091	419	299	304	301	307	317	314	289	312	298	941	288	303	281	278	283	294	272	260	252	234	258	
Gemeinde Ottobrunn	808	677	582	614	561	552	584	1714	525	515	529	587	579	506	514	508	536	556	525	491	531	542	493	530	1171	487	530	557	480	457	516	451	747	482	532	436	457	534	465	442	440	505	454	432	467	428	648	431	422	1135	447	412	425	432	426	407	479	440	401	398	366	370	376	953	371	1115	353	860	329	326	
Gemeinde Planegg	1701	552	513	534	505	12																																																																	

503	Würthner Sabine	14328	2,1%	gewählt
504	Thalhammer Tobias	12722	1,8%	gewählt
505	Jaeger Thomas	12870	1,9%	gewählt
506	Beck Irene	12066	1,7%	nicht gewählt
507	Wagner Sandra	12515	1,8%	nicht gewählt
508	Haugg Friedrich	11849	1,7%	nicht gewählt
509	Dr.-Ing. Krey Jürgen	11970	1,7%	nicht gewählt
510	Wurmdobler Christian	11111	1,6%	nicht gewählt
511	Oszwald Stephanie	11308	1,6%	nicht gewählt
512	Hütter Ernst	11484	1,7%	nicht gewählt
513	Dr.-Ing. Katz Casimir	11138	1,6%	nicht gewählt
514	Kammer Rochus	10022	1,4%	nicht gewählt
515	Winzer Tammo	10374	1,5%	nicht gewählt
516	Hedloff Jörg	10866	1,6%	nicht gewählt
517	Voit Simone	10725	1,5%	nicht gewählt
518	Maidment Bernard	10960	1,6%	nicht gewählt
519	Altmann Christian	10908	1,6%	nicht gewählt
520	Hackl Willibald	9974	1,4%	nicht gewählt
521	Dr. Keller Axel	11079	1,6%	nicht gewählt
522	Mathis Wolfgang	9818	1,4%	nicht gewählt
523	Meindl Tobias	10435	1,5%	nicht gewählt
524	Nehls Wilhelm	9422	1,4%	nicht gewählt
525	Pesch Harald	9771	1,4%	nicht gewählt
526	Ermecke Rebecca	9879	1,4%	nicht gewählt
527	Oszwald Susanne	10276	1,5%	nicht gewählt
528	Mc Kie Thomas	9712	1,4%	nicht gewählt
529	Meindl Andreas	9456	1,4%	nicht gewählt
530	Schenk-Lilakewitsch Elisabeth	9142	1,3%	nicht gewählt
531	Dr. Schulze Nahnup Oliver	9264	1,3%	nicht gewählt
532	Lorenz Claudia	9451	1,4%	nicht gewählt
533	Teuner-Witte Christa	9243	1,3%	nicht gewählt
534	Weigle Michael	9095	1,3%	nicht gewählt
535	Schreiber Patrik	9581	1,4%	nicht gewählt
536	Schulke Reinhard	9097	1,3%	nicht gewählt
537	Betz Alexander	9383	1,4%	nicht gewählt
538	Hermanns Stefan	8754	1,3%	nicht gewählt
539	Hilz Florian	10499	1,5%	nicht gewählt
540	Klein Thomas	9121	1,3%	nicht gewählt
541	Kreutz Johannes	9251	1,3%	nicht gewählt
542	Weigl Sylvia	9385	1,4%	nicht gewählt
543	Bosse Florian	9176	1,3%	nicht gewählt
544	Böttcher Barbara	9379	1,4%	nicht gewählt
545	Braunschweig Tino	9183	1,3%	nicht gewählt
546	Dr. rer. nat. Prugger Hans	9966	1,4%	nicht gewählt
547	Schwarz Werner	8745	1,3%	nicht gewählt
548	Sinnhuber Hannelore	9662	1,4%	nicht gewählt
549	Schwindl Günter	9339	1,3%	nicht gewählt
550	Kolze Sebastian	8713	1,3%	nicht gewählt
551	Schneider-Stöckl Juliana	8687	1,3%	nicht gewählt
552	Kern Lothar	9044	1,3%	nicht gewählt
553	Öztop Ahmet	9115	1,3%	nicht gewählt
554	Roglmeier Bodo	8716	1,3%	nicht gewählt
555	Rosenberger Andreas	8407	1,2%	nicht gewählt
556	Scholz Monika	8907	1,3%	nicht gewählt
557	Altmann Anna	9371	1,4%	nicht gewählt
558	Bothor Peter	8512	1,2%	nicht gewählt
559	Geißler-Stahl Kerstin	8531	1,2%	nicht gewählt
560	Meister Johann	8528	1,2%	nicht gewählt
561	Schmidt Georg	8854	1,3%	nicht gewählt
562	von Seidlein Maria-Theresia	8650	1,2%	nicht gewählt
563	Haas Heinrich	8243	1,2%	nicht gewählt
564	Leitner Werner	8131	1,2%	nicht gewählt
565	Schmidt Brigitte	8761	1,3%	nicht gewählt
566	Schneider Florian	7985	1,2%	nicht gewählt
567	Seifert Florian	8068	1,2%	nicht gewählt
568	Grißmeier Karl	8103	1,2%	nicht gewählt
569	Richter Marlies	8331	1,2%	nicht gewählt

641	Dr. med. dent. Scheingraber Claus	2799	1,3%	nicht gewählt
642	Kübeck Ulrich	2451	1,2%	nicht gewählt
643	Hohenegger Hermine	2727	1,3%	nicht gewählt
644	Engert Saskia	2787	1,3%	nicht gewählt
645	Popp Maria	2727	1,3%	nicht gewählt
646	Eckert-Götzelmann Maria	2375	1,1%	nicht gewählt
647	Schwab Irmgard	2516	1,2%	nicht gewählt
648	Knatz Brigitte	2567	1,2%	nicht gewählt
649	Guthmann Heinz-Dieter	2611	1,3%	nicht gewählt
650	Wasmann Anton	2740	1,3%	nicht gewählt
651	Schwab Raimund	2254	1,1%	nicht gewählt
652	Bott Manuela	2878	1,4%	nicht gewählt

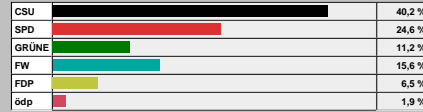
Bereich/Ebene	Nr. der Bewerber/-innen																																																											
Gemeinde Aschheim	601	602	603	604	605	606	607	608	609	610	611	612	613	614	615	616	617	618	619	620	621	622	623	624	625	626	627	628	629	630	631	632	633	634	635	636	637	638	639	640	641	642	643	644	645	646	647	648	649	650	651	652								
Gemeinde Aying	168	143	133	136	98	99	137	101	86	93	94	83	142	89	46	54	57	48	51	45	48	53	40	45	70	49	41	43	40	42	39	38	47	47	74	38	38	38	39	42	41	40	49	49	44	41	38	40	44	45	38	44								
Gemeinde Baierbrunn	103	108	93	96	74	68	66	76	65	54	83	55	74	54	38	33	29	27	63	31	44	29	23	29	21	43	24	22	29	29	25	23	46	23	26	23	27	22	23	19	41	21	29	32	29	23	30	23	33	23	35									
Gemeinde Brunnthal	52	50	43	39	29	33	29	35	28	28	26	29	35	26	17	19	13	13	16	16	18	17	14	18	13	18	14	13	13	23	14	13	18	18	13	13	13	13	13	13	14	13	10	9	11	8	8	17	8	14										
Gemeinde Brunnthal	129	133	122	108	80	85	69	96	71	74	85	66	76	70	49	50	30	42	65	38	45	43	41	39	33	39	36	30	35	42	37	30	47	32	28	32	28	31	28	35	139	28	40	32	39	35	32	29	29	36	29	37								
Gemeinde Feldkirchen	174	144	132	124	91	95	122	96	84	86	84	87	143	86	44	41	52	59	40	42	46	40	40	37	59	37	41	36	37	49	39	67	35	34	36	31	32	34	32	45	37	39	37	44	34	36	51	34	43											
Stadt Garching b. München	441	324	301	327	204	221	187	277	181	218	265	205	224	217	98	141	89	143	110	111	97	134	82	103	83	136	101	98	87	102	428	96	100	117	85	92	102	88	72	76	88	86	84	115	83	71	79	87	74	95	73	136								
Gemeinde Gräfelfing	357	348	313	318	215	216	193	232	198	213	207	190	206	209	120	126	98	126	101	108	122	127	96	110	98	129	118	95	236	118	103	103	124	99	95	97	98	104	232	100	113	98	101	111	102	87	86	89	352	94	83	102								
Gemeinde Grasbrunn	213	182	170	157	126	124	104	142	106	98	106	95	121	100	69	60	54	70	55	53	72	54	46	45	48	64	79	50	45	66	51	52	74	47	44	42	45	48	39	47	41	37	44	49	53	40	45	40	37	44	38	44								
Gemeinde Grünwald	216	215	203	180	119	116	119	149	109	107	121	106	132	119	62	90	67	63	56	81	72	59	58	48	65	62	48	47	80	55	46	46	52	53	49	44	66	50	66	66	54	51	52	49	47	76	41	74												
Gemeinde Haar	427	388	383	346	244	255	238	271	233	240	247	234	260	228	135	136	114	132	124	123	154	135	114	108	110	153	217	110	111	130	113	111	144	133	118	123	111	110	112	113	113	120	124	141	125	112	113	120	105	147	107	137								
Gemeinde Höhenkirchen-Siegertsbrunn	346	333	289	273	219	206	165	235	199	195	205	163	186	168	111	93	82	107	371	93	133	96	85	84	82	130	79	86	84	92	83	73	130	78	64	72	71	68	65	72	104	71	102	81	93	68	90	71	68	95	71	99								
Gemeinde Hohenbrunn	281	302	241	223	229	163	139	165	184	141	163	132	150	141	128	81	67	73	86	73	112	79	77	71	69	74	73	65	62	65	68	64	132	81	69	60	63	60	60	63	68	64	105	68	104	62	90	58	64	73	69	68								
Gemeinde Ismaning	434	333	314	321	218	236	237	258	190	213	232	191	238	195	93	134	119	116	111	122	126	97	99	96	120	101	83	87	118	150	83	92	93	92	93	94	99	83	75	98	98	94	100	89	77	87	75	69	101	70	108									
Gemeinde Kirchheim b. München	647	569	556	511	349	352	1159	376	326	349	365	320	975	308	170	180	646	172	163	179	188	156	148	164	717	158	165	145	149	160	140	139	162	147	696	137	137	133	133	135	195	244	136	144	152	134	138	137	137	128	146	130	142							
Gemeinde Neubiberg	441	531	393	392	306	248	245	282	276	256	259	252	277	255	162	139	127	137	135	127	128	127	123	120	131	126	113	122	113	122	112	113	122	119	131	114	116	111	113	116	114	126	115	244	124	248	115	217	111	121	125	196	111							
Gemeinde Neuried	187	170	146	138	96	99	87	101	95	80	83	87	82	82	41	45	35	43	33	44	46	37	36	36	33	41	33	33	106	40	37	32	43	32	36	42	38	35	89	41	35	31	38	36	39	36	37	30	69	36	28	36								
Gemeinde Oberhaching	487	463	470	398	281	278	254	259	249	242	254	235	239	230	133	127	134	127	130	169	136	118	107	101	110	113	99	112	116	98	100	145	124	95	99	100	102	98	95	113	98	100	109	105	92	96	91	90	109	91	116									
Gemeinde Oberschleißheim	530	294	293	382	194	248	183	315	177	225	456	219	178	224	82	146	100	122	90	129	93	143	78	101	77	138	76	96	78	118	79	97	92	127	76	96	340	95	74	91	73	98	77	104	82	90	76	91	67	93	66	119								
Gemeinde Ottobrunn	910	967	822	795	920	543	532	569	777	531	552	501	525	492	557	275	251	253	280	254	507	256	345	235	231	261	241	233	235	243	226	237	543	246	229	230	224	226	230	236	255	226	294	243	277	221	267	225	212	214	239	233								
Gemeinde Planegg	267	242	236	223	162	161	156	194	151	144	153	134	147	142	65	81	69	71	73	66	74	66	60	68	62	69	65	58	261	63	67	58	82	68	64	56	58	58	294	55	62	56	63	70	66	54	68	53	184	68	56	67								
Gemeinde Putlitz i. Isartal	215	179	167	137	103	98	85	115	93	90	116	87	100	99	54	61	47	58	49	52	61	55	44	41	47	47	49	40	45	56	40	36	57	47	37	38	37	36	36	39	59	35	42	39	53	38	46	35	35	45	32	49								
Gemeinde Putzbrunn	200	198	177	154	115	114	105	114	115	100	110	93	116	92	71	55	52	56	55	49	58	47	44	51	47	51	54	46	43	50	44	42	66	45	42	45	41	41	40	43	49	42	55	43	65	40	47	38	43	46	44	56								
Gemeinde Sauerlach	186	173	174	161	136	114	94	147	101	98	110	88	111	92	64	68	47	45	64	53	59	49	39	57	38	66	57	34	45	41	33	36	73	39	36	37	35	31	31	32	81	37	37	45	46	32	32	35	39	63	30	43								
Gemeinde Schäftlarn	176	150	131	121	84	79	76	84	76	74	76	70	73	74	40	38	40	45	37	37	35	37	33	38	30	40	30	33	31	41	31	32	44	38	29	29	32	28	32	28	37	28	35	30	30	27	29	28	38	31	25	29								
Gemeinde Straßlach-Dingharting	186	168	172	159	112	110	108	128	109	110	117	107	113	107	62	67	55	58	58	52	62	57	59	49	52	64	49	49	58	52	50	51	59	49	51	48	51	45	44	44	51	46	47	49	52	46	47	46	47	48	46	49								
Gemeinde Taufkirchen	600	573	805	498	360	333	313	372	353	329	335	301	329	319	178	178	158	172	181	166	156	146	160	165	148	147	212	155	148	152	154	145	147	146	170	146	153	171	168	145	160	151	151	166	166	167														
Gemeinde Unterföhring	196	178	163	143	112	124	115	130	104	110	108	97	115	95	48	58	50	64	64	48	58	64	45	64	51	60	40	47	44	60	57	46	52	54	45	44	39	48	43	44	47	38	43	57	40	47	38	37	38	50	40	64								
Gemeinde Unterhaching	608	552	546	465	343	324	291	357	322	319	316	295	323	305	167	183	142	174	167	149	190	172	151	135	175	132	140	138	147	122	124	204	140	130	137	119	124	126	118	140	126	150	149	142	118	131	118	114	149	115	160									
Stadt Unterschleißheim	2715	1178	1135	1671	725	1210	715	1693	698	1052	800	1252	693	1068																																														

Gemeinde Brunnthal
(4 Stimmbezirk)



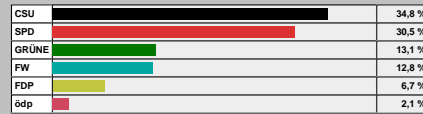
Bereich	Wahlberechtigte	Wähler/-innen	CSU	SPD	GRÜNE	FW	FDP	ödp
Gemeinde Brunnthal	3.624	2.412	79.031 52,6%	24.877 16,5%	15.199 10,1%	15.796 10,5%	12.686 8,4%	2.754 1,8%

Gemeinde Feldkirchen
(7 Stimmbezirk)



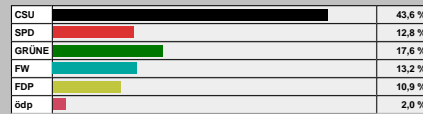
Bereich	Wahlberechtigte	Wähler/-innen	CSU	SPD	GRÜNE	FW	FDP	ödp
Gemeinde Feldkirchen	4.473	2.687	66.544 40,2%	40.681 24,6%	18.580 11,2%	25.898 15,6%	10.850 6,5%	3.102 1,9%

Stadt Garching b. München
(19 Stimmbezirk)




Bereich	Wahlberechtigte	Wähler/-innen	CSU	SPD	GRÜNE	FW	FDP	ödp
Stadt Garching b. München	11.231	6.060	120.252 34,8%	113.583 30,5%	48.833 13,1%	47.613 12,8%	25.019 6,7%	7.634 2,1%

Gemeinde Gräfelfing
(21 Stimmbezirk)




Bereich	Wahlberechtigte	Wähler/-innen	CSU	SPD	GRÜNE	FW	FDP	ödp
Gemeinde Gräfelfing	10.477	6.434	176.580 43,6%	51.711 12,8%	71.266 17,6%	53.578 13,2%	44.387 10,9%	7.916 2,0%

Gemeinde Grasbrunn
(7 Stimmbezirk)




Bereich	Wahlberechtigte	Wähler/-innen	CSU	SPD	GRÜNE	FW	FDP	ödp
Gemeinde Grasbrunn	4.908	3.263	83.683 40,8%	56.512 27,6%	29.584 14,4%	14.276 7,0%	17.250 8,4%	3.775 1,8%

Gemeinde Grünwald
(10 Stimmbezirk)




Bereich	Wahlberechtigte	Wähler/-innen	CSU	SPD	GRÜNE	FW	FDP	ödp
Gemeinde Grünwald	8.574	5.555	192.650 56,0%	29.445 8,6%	36.052 10,5%	38.638 11,2%	42.928 12,5%	4.238 1,2%

Gemeinde Haar
(20 Stimmbezirk)



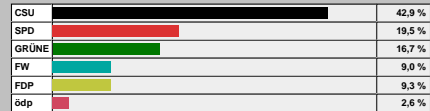
Bereich	Wahlberechtigte	Wähler/-innen	CSU	SPD	GRÜNE	FW	FDP	ödp
Gemeinde Haar	14.457	7.329	170.656 37,4%	179.765 39,4%	51.940 11,4%	21.135 4,6%	24.482 5,4%	8.752 1,9%

Gemeinde Höhenkirchen-Siegertsbrunn
(11 Stimmbezirk)



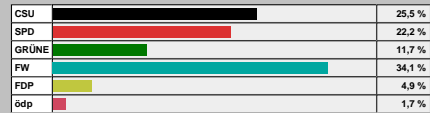
Bereich	Wahlberechtigte	Wähler/-innen	CSU	SPD	GRÜNE	FW	FDP	ödp
Gemeinde Höhenkirchen-Siegertsbrunn	7.010	4.606	119.134 41,2%	72.357 25,0%	45.996 15,9%	29.258 10,1%	15.493 5,4%	6.779 2,3%

Gemeinde Höhenbrunn
(8 Stimmbezirk)



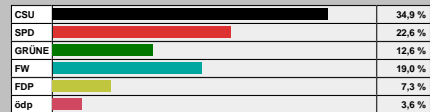
Bereich	Wahlberechtigte	Wähler/-innen	CSU	SPD	GRÜNE	FW	FDP	ödp
Gemeinde Höhenbrunn	6.326	3.325	91.368 42,9%	41.545 19,5%	35.590 16,7%	19.251 9,0%	19.746 9,3%	5.622 2,6%

Gemeinde Ismaning
(19 Stimmbezirk)




Bereich	Wahlberechtigte	Wähler/-innen	CSU	SPD	GRÜNE	FW	FDP	ödp
Gemeinde Ismaning	11.878	7.274	110.824 25,5%	96.504 22,2%	50.851 11,7%	148.505 34,1%	21.125 4,9%	7.374 1,7%

Gemeinde Kirchheim b. München
(17 Stimmbezirk)




Bereich	Wahlberechtigte	Wähler/-innen	CSU	SPD	GRÜNE	FW	FDP	ödp
Gemeinde Kirchheim b. München	9.596	6.504	140.679 34,9%	91.225 22,6%	50.823 12,6%	76.726 19,0%	29.573 7,3%	14.549 3,6%

Gemeinde Neubiberg
(10 Stimmbezirk)



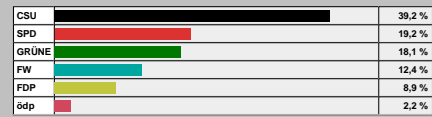
Bereich	Wahlberechtigte	Wähler/-innen	CSU	SPD	GRÜNE	FW	FDP	ödp
Gemeinde Neubiberg	10.839	5.192	130.481 38,4%	102.912 30,3%	50.429 14,9%	14.915 4,4%	31.192 9,2%	9.619 2,8%

Gemeinde Neuried
(13 Stimmbezirk)




Bereich	Wahlberechtigte	Wähler/-innen	CSU	SPD	GRÜNE	FW	FDP	ödp
Gemeinde Neuried	6.029	3.756	108.543 45,0%	52.596 21,8%	37.835 15,7%	23.487 9,7%	15.433 6,4%	3.101 1,3%

Gemeinde Oberhaching
(12 Stimmbezirk)




Bereich	Wahlberechtigte	Wähler/-innen	CSU	SPD	GRÜNE	FW	FDP	ödp
Gemeinde Oberhaching	9.481	6.180	163.256 39,2%	75.150 19,2%	70.802 18,1%	48.293 12,4%	34.759 8,9%	8.557 2,2%

Gemeinde Oberschleißheim
(17 Stimmbezirk)




Bereich	Wahlberechtigte	Wähler/-innen	CSU	SPD	GRÜNE	FW	FDP	ödp
Gemeinde Oberschleißheim	8.349	4.894	106.506 35,3%	107.068 35,5%	33.184 11,0%	26.448 8,8%	20.439 6,8%	7.788 2,6%

Gemeinde Otobrunn
(26 Stimmbezirk)



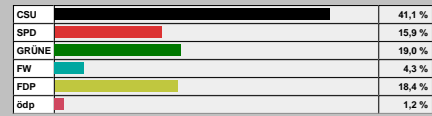
Bereich	Wahlberechtigte	Wähler/-innen	CSU	SPD	GRÜNE	FW	FDP	ödp
Gemeinde Otobrunn	15.698	7.556	205.914 42,3%	122.189 25,1%	60.219 12,4%	38.365 7,9%	40.150 8,3%	19.626 4,0%

Gemeinde Planegg
(18 Stimmbezirk)




Bereich	Wahlberechtigte	Wähler/-innen	CSU	SPD	GRÜNE	FW	FDP	ödp
Gemeinde Planegg	8.310	4.798	107.375 36,5%	76.395 26,0%	40.863 13,9%	36.796 12,5%	27.005 9,2%	5.510 1,9%

Gemeinde Pullach i. Isartal
(12 Stimmbezirk)



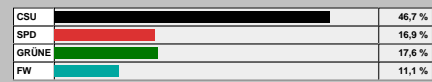
Bereich	Wahlberechtigte	Wähler/-innen	CSU	SPD	GRÜNE	FW	FDP	ödp
Gemeinde Pullach i. Isartal	6.698	4.496	113.940 41,1%	43.932 15,9%	52.669 19,0%	12.000 4,3%	51.026 18,4%	3.401 1,2%

Gemeinde Putzbrunn
(5 Stimmbezirk)



Bereich	Wahlberechtigte	Wähler/-innen	CSU	SPD	GRÜNE	FW	FDP	ödp
Gemeinde Putzbrunn	4.504	2.484	59.670 38,4%	49.191 31,7%	15.844 10,2%	15.584 10,0%	11.254 7,3%	3.649 2,4%

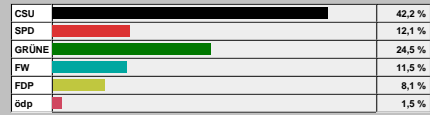
Gemeinde Sauerlach
(10 Stimmbezirk)



FDP									6,2 %
ödp									1,6 %

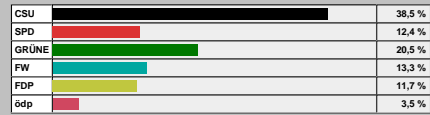
Bereich	Wahlberechtigte	Wähler/-innen	CSU	SPD	GRÜNE	FW	FDP	ödp
Gemeinde Sauerlach	5.180	3.682	105.564 46,7%	38.306 16,9%	39.720 17,6%	25.049 11,1%	14.044 6,2%	3.514 1,6%

Gemeinde Schäftlarn
(7 Stimmbezirk)



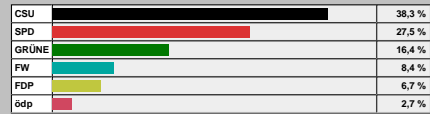
Bereich	Wahlberechtigte	Wähler/-innen	CSU	SPD	GRÜNE	FW	FDP	ödp
Gemeinde Schäftlarn	4.001	2.808	73.935 42,2%	21.139 12,1%	42.973 24,5%	20.168 11,5%	14.215 8,1%	2.619 1,5%

Gemeinde Straßlach-Dingharting
(3 Stimmbezirk)



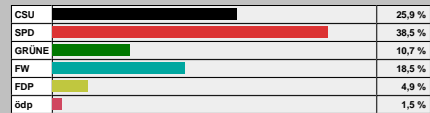
Bereich	Wahlberechtigte	Wähler/-innen	CSU	SPD	GRÜNE	FW	FDP	ödp
Gemeinde Straßlach-Dingharting	2.258	1.707	41.000 38,5%	13.241 12,4%	21.866 20,5%	14.205 13,3%	12.444 11,7%	3.775 3,5%

Gemeinde Taufkirchen
(18 Stimmbezirk)




Bereich	Wahlberechtigte	Wähler/-innen	CSU	SPD	GRÜNE	FW	FDP	ödp
Gemeinde Taufkirchen	13.126	7.089	168.502 38,3%	121.121 27,5%	72.086 16,4%	36.781 8,4%	29.521 6,7%	11.902 2,7%

Gemeinde Unterföhring
(17 Stimmbezirk)




Bereich	Wahlberechtigte	Wähler/-innen	CSU	SPD	GRÜNE	FW	FDP	ödp
Gemeinde Unterföhring	6.729	3.960	61.711 25,9%	91.803 38,5%	25.415 10,7%	43.971 18,5%	11.732 4,9%	3.666 1,5%

Gemeinde Unterhaching
(28 Stimmbezirk)



Bereich	Wahlberechtigte	Wähler/-innen	CSU	SPD	GRÜNE	FW	FDP	ödp
Gemeinde Unterhaching	17.287	9.454	222.042 37,6%	198.879 33,7%	78.686 13,3%	28.116 4,8%	52.222 8,8%	10.819 1,8%

Stadt Unterschleißheim
(28 Stimmbezirk)



Bereich	Wahlberechtigte	Wähler/-innen	CSU	SPD	GRÜNE	FW	FDP	ödp
Stadt Unterschleißheim	19.952	10.559	283.987 42,1%	204.392 30,3%	61.609 9,1%	57.319 8,5%	35.374 5,2%	32.401 4,8%

