


EU-Badegewässer • Garchinger See




Landratsamt
München



Gelegen im Nordwesten des Stadtgebietes von Garching

- Größe: 9,1 ha, davon 4,7 ha Wasserfläche
- ausgebaute Uferlänge: 1000 Meter
- an Badetagen Aufsicht durch DLRG
- Sanierung 2003/2004 durch Kiesabbau
- Kinderspielfeld, Beachvolleyball



- ① Wasserwacht / Rettungsring
- ② Toiletten
- ③ Vogelschutzgebiet
- ④ Beachvolleyball
- ⑤ Gastronomie
- ⑥ Spielplatz/Tischtennis

Badewasserwerte / Hinweisschilder

Die Badewasserwerte werden in der Regel alle 14 Tage überprüft – im Zeitraum vom 15. Mai bis 15. September – bei Bedarf auch häufiger, und sind unter der untenstehenden Webadresse aktuell abrufbar.

Bei nicht ausreichenden Badewasserwerten informieren wir unverzüglich über Internet und Hinweisschilder z.B. über Badeverbot, Abraten vom Baden.

EU-Einstufung der Badegewässerqualität

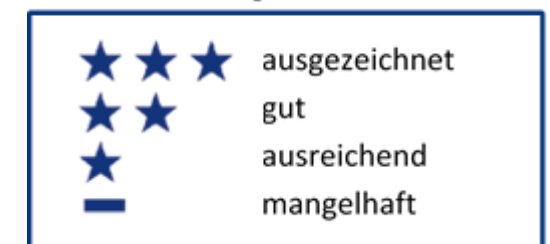
Die Einstufung erfolgt anhand der Badewasserwerte, die in den Jahren 2008 bis 2018 gemessen wurden.



Ausgezeichnete
Wasserqualität

für die Jahre 2008 bis 2018

Zeichenerklärung



Weitere Information

Internet: <http://www.landkreis-muenchen.de> (Rubrik: Badeseen)



Landratsamt München
Mariahilfplatz 17
81541 München

Tel.: 089-6221-1000 (öffentliches Gesundheitswesen)
Tel.: 089-6221-2517 (Geländebetreuung – Grünordnung)
E-Mail: poststelle@lra-m.bayern.de